


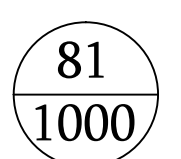
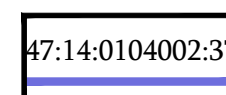




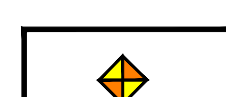
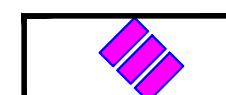
Условные обозначения:

-  граница проектирования
-  граница кадастрового квартала 47:14:0104002
-  вновь образуемые красные линии
-  номер образуемого земельного участка
площадь образуемого земельного участка, кв.м



Границы и номера земельных участков:

- сохраняемые:**
-  границы и номера земельных участков для индивидуального жилищного строительства, зарегистрированных в Государственном Кадастре недвижимости
- образуемые:**
-  для предоставления физическим лицам для индивидуального жилищного строительства для обслуживания жилой застройки (размещение объектов инженерной инфраструктуры - пожарных водоемов) (размещение объектов инженерной инфраструктуры - ТП 10/0,4)


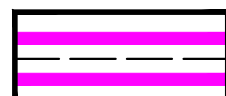
Планируемые объекты, относящиеся к следующим областям:


- объекты жилищного строительства:**
-  индивидуальные жилые дома
- инженерно-технического обеспечения:**
-  ТП 10/0,4 кВ
 -  площадки для сбора ТБО

Улично-дорожная сеть:

- улицы и дороги местного значения:**
-  улицы в жилой застройке
- проезды:**
-  основные

Линии, обозначающие:

- улицы и дороги местного значения:**
-  улицы в жилой застройке
- проезды:**
-  основные

- движение пешеходов:**
-  улицы в жилой застройке

					Проект планировки территории южной части д. Кандикюля Ломоносовского района Ленинградской области			
Изм.	Кол.уч.	Лист	№Док	Подпись	Дата	Материалы основной части проекта		
Ген.Директор		Иваненко В.В.				Страница	Лист	
ГАП						ПП	2	
ГИП							4	
Архитектор		Резникова Ю.Ю.				Чертеж размещения объектов транспортной инфраструктуры М 1:1000		
							ООО "АЦМИ "Регион-Инвест"	