










Условные обозначения:

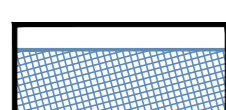


-  граница проектирования
-  граница кадастрового квартала 47:14:0104002
-  границы и номера земельных участков для индивидуального жилищного строительства в границах территории проектирования, зарегистрированных в Государственном Кадастре недвижимости
-  границы и номера земельных участков для индивидуального жилищного строительства соседнего землепользования, зарегистрированных в Государственном Кадастре недвижимости

Территории, выделенные в соответствии с характером использования:

-  свободная от застройки, покрытая древесной растительностью
-  улично-дорожной сети
-  водных объектов

Границы зон с особыми условиями использования территории:

зоны охраны водных объектов:

-  береговая полоса (5 м)
-  прибрежная защитная полоса, водоохранная зона (50 м)
-  водоохранная зона (50 м)

						Проект планировки территории южной части д. Кандикюля Ломоносовского района Ленинградской области			
Изм.	Кол.уч.	Лист	№Док	Подпись	Дата	Материалы по обоснованию проекта	Стадия	Лист	Листов
Ген.Директор		Иваненко В.Б.					ПП	2	6
Архитектор		Редникова Ю.Ю.					Схема использования территории в период подготовки проекта планировки. Схема границ зон с особыми условиями использования территории М 1:1000		
						ООО "АЦМИ "Регион-Инвест"			