



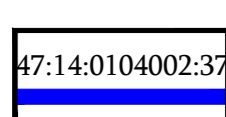
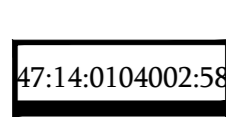


Условные обозначения:

-  граница проектирования
-  граница кадастрового квартала 47:14:0104002

Границы и номера земельных участков:

сохраняемые:

-  границы и номера земельных участков для индивидуального жилищного строительства в границах территории проектирования, зарегистрированных в Государственном Кадастре недвижимости
-  границы и номера земельных участков для индивидуального жилищного строительства соседнего землепользования, зарегистрированных в Государственном Кадастре недвижимости

						Проект межевания территории южной части д. Кандикюля Ломоносовского района Ленинградской области			
Изм.	Кол.уч.	Лист	№Док	Подпись	Дата	Проект межевания	Стadia	Лист	Листов
Ген.Директор			Иваненко В.В.				ПМ	1	3
Архитектор			Редникова Ю.Ю.				Границы земельных участков М 1:1000		
							ООО "АЦМИ "Регион-Инвест"		