


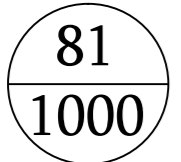


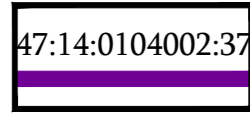
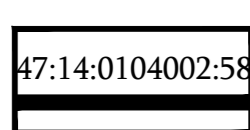


**Условные обозначения:**



-  граница проектирования
-  граница кадастрового квартала 47:14:0104002
-  вновь образуемые красные линии
-  номер формируемого земельного участка  
площадь формируемого земельного участка, кв.м

**Границы и номера земельных участков:**

сохраняемые:


-  47:14:0104002:37 границы и номера земельных участков для индивидуального жилищного строительства в границах территории проектирования, зарегистрированных в Государственном Кадастре недвижимости
-  47:14:0104002:58 границы и номера земельных участков для индивидуального жилищного строительства соседнего землепользования, зарегистрированных в Государственном Кадастре недвижимости

формируемые (образуемые):

-  для предоставления физическим лицам для строительства индивидуальных жилых домов
-  для размещения объектов инженерной инфраструктуры (пожарных водоемов)



**Планируемые объекты, относящиеся к следующим областям:**

объекты жилищного строительства:

-  индивидуальные жилые дома

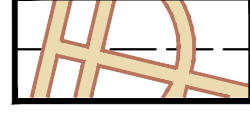

**Улично-дорожная сеть:**

улицы и дороги местного значения:

-  улицы в жилой застройке
- проезды:
-  основные

**Элементы озеленения и благоустройства территории:**

жилой застройки и территории общего пользования:

-  тротуары, пешеходные дорожки
-  пожарный водоем

					Проект планировки территории южной части д. Кандикюля Ломоносовского района Ленинградской области					
Изм.	Кол.уч.	Лист	№/Док	Подпись	Дата	Материалы по обоснованию проекта		Стadia	Лист	Листов
Ген.Директор		Иваненко В.Б.						ПП	5	5
ГАП								Схема планировочного решения территории М 1:1000		
Архитектор		Редюнова Ю.Ю.						ООО "КАДАСТР +"		